

O b e c Kysucký Lieskovec

Kysucký Lieskovec č. 29, 023 34 Kysucký Lieskovec

č.j. Výst-138/TS1/2024Št

V Kysuckom Lieskovci, dňa 12.08.2024

Vybavuje : Mgr. Štrbová

stavebnyurad@kysuckylieskovec.sk

O z n á m e n i e

o začatí územného konania a upustenie od miestneho šetrenia a ústneho rokovania

Navrhovatelia: **Šutý Erik a manž. Mgr. Šutá Marika**, Kysucký Lieskovec č. 72 podali dňa 27.02.2024 na tunajšom stavebnom úrade žiadosť o vydanie rozhodnutia o umiestnení stavby „**Most cez potok Lodnianka**“, na parcele **CKN č.1128/2, 1893/1 (vodný tok Lodnianka), št. cesta III/2051** v k.ú Kysucký Lieskovec.

Uvedeným dňom bolo začaté územné konanie.

Novostavbou mosta cez vodný tok Lodnianka. Dĺžka mosta bude 5,70 m, Žb monolitická rámová konštrukcia. Zakladanie mosta je plošné, základy široké 1,30 m a v: 0,35 m. Podkladový betón C16/20-XC2 hr.100 mm, predpokladá sa výmena podložia hr.300 mm lomovým kameňom. Hrúbka votknutých opôr je 0,60 m. Nosnú konštrukciu tvorí ŽB doska hr.0,35 m. Pri oporách má doska vytvorené nábehy dĺžky 1,00 m. Na krajoch je ukončená monolitickými rímsami – z betónu V30/37, XC4, XD3, XF4 (SK)-CI 0,2-Dmax 16. Povrch ríms bude vyspádovaný v sklone 4%, do ktorých bude ukotvené zábradlie v: 1,10 m z ocelového materiálu. Všetky betónové plochy, ktoré budú prisýpané zeminou budú ošetrené izoláciou proti zemnej vlhkosti 1xALP+2xALN. Odvodnenie mosta je zabezpečené priečnym a pozdĺžnym sklonom voľne do terénu a vodného toku. Svetlá šírka mosta bude 4,50 m, svetlá výška bude 2,20 m, rozpätie mosta bude 5,10 m. Doska bude z betónu C30/37 -XC4, XD1, XF4 (SK)-CI 0,2-Dmax16, vystuženie bude bet. Oceľou triedy B500B. Úprava koryta potoka pozostáva v opevnení potoka kamennou rovnaninou. Priestor medzi opevnením a konštrukciou sa vyplní zhutnenou štrkodrvinou. Dno koryta bude zachované v prirodzenom pôvodnom stave. Pred a za mostným objektom v dĺžke 3,00 m sa prevedie opevnenie brehov vymurovaním kameňom do betónu C25/30. Opevnenie sa plynulo napojí na opory mosta. Pozdĺžny profil toku zostane zachovalý.

Na spätný zhutnený zásep za rubom mosta sa zhotoví konštrukcia vozovky

- Asfaltový betón pre obrusnú vrstvu STN EN 13108-1 ACO 11 II 40 mm
- Asfaltový betón pre ložnú vrstvu STN EN 13108-1 ACL 16 II 70 mm
- Infiltračný postrek STN 73 6129 PI CB 0,80 kg/m²
- Nestmelená vrstva zo štrkodrviny STN 73 6126 ŠD 250 mm

Obec Kysucký Lieskovec, ako príslušný stavebný úrad v súlade s ust. § 117 ods.1 zák.č.50/1976 Zb. o územnom plánovaní a stavebnom poriadku /stavebný zákon/ v znení neskorších noviel a doplnkov, v spojení s § 5 písm. a) zákona č. 608/2003 Z.z. o štátnej správe pre územné plánovanie, stavebný poriadok a bývanie a o zmene a doplnení zákona č. 50/1976 Zb. o územnom plánovaní a stavebnom poriadku v znení neskorších predpisov v súlade s ust. § 35 ods. 1 zák. č. 50/1976 Zb. (stav. zákon) v znení neskorších predpisov v súlade s §33 ods.2 zákona č.71/1967 Zb. o správnom konaní oznamuje podľa §18 ods.3 zákona č. 71/1967 Zb. o správnom konaní začatie územného konania dotknutým orgánom štátnej správy a známym účastníkom konania a zároveň podľa § 36 ods. 2) stavebného zákona upúšťa od ústneho pojednávania a miestneho zisťovania a súčasne podľa ustanovenia § 36 ods. 4) stavebného zákona oznamuje začatie územného konania verejnou vyhláškou.

Do podkladov rozhodnutia je možné nahliadnuť na tunajšom Obecnom úrade v Kysuckom Lieskovci v pracovné dni a v pracovnej dobe a na stavebnom úrade v pracovný deň v utorok v čase od 8,00 – 14,00 hod. Účastníci konania môžu svoje námietky k žiadosti uplatniť písomne resp. ústne na úseku stavebného poriadku do **06.09.2024** v opačnom prípade nebudú vzaté do úvahy. Odporúčame Vám dohodnúť si prípadne stretnutie a nazeranie so spisom mailom na adresu :

stavebnyurad@kysuckylieskovec.sk , aby Vám zamestnanec stavebného úradu mohol byť plne k dispozícii.

V rovnakej lehote môžu oznámiť svoje záväzné stanoviská dotknuté orgány. Ak niektorý z dotknutých orgánov potrebuje na riadne posúdenie dlhší čas, musí požiadať stavebný úrad o predĺženie lehoty pre vyjadrenie pred jej uplynutím. Podľa ustanovenia § 36 ods.3 stavebného zákona, ak dotknutý orgán v určenej alebo predĺženej lehote neoznámí svoje záväzné stanovisko podľa ust. § 140b stavebného zákona k umiestneniu stavby, predpokladá sa, že so stavbou z hľadiska ním sledovaných záujmov súhlasí.

V súlade s §37 ods. 3 stavebného zákona, stavebný úrad neprihliadne na námietky a pripomienky, ktoré sú v rozpore so schválenou územnoplánovacou dokumentáciou.

Verejnou vyhláškou v súlade s ust. § 36 ods. 4 sa doručí oznámenie o umiestnení líniovej stavby a v odôvodnených prípadoch aj o umiestnení zvlášť rozsiahlej stavby, s veľkým počtom účastníkov konania, ako aj rozhodnutie o využití územia a o ochrannom pásme, ak sa týka rozsiahleho územia. Doručenie sa uskutoční vyvesením územného rozhodnutia na 15 dní spôsobom v mieste obvyklým. Posledný deň tejto lehoty je dňom doručenia.

Ak sa nechá niektorý z účastníkov konania zastupovať, musí jeho zástupca predložiť písomnú plnú moc s podpisom toho účastníka konania, ktorý sa nechá zastupovať podľa § 16 a § 17 zákona č. 71/1967 Zb. o správnom konaní v znení neskorších predpisov.

V zmysle §3 ods.2 zákona č.71/1967 Zb o správnom konaní (správny poriadok) v platnom znení pri nahliadnutí do podkladov alebo na požiadanie stavebný úrad účastníkom konania, zúčastneným osobám, ktorých konanie sa týka, poskytne pomoc a poučenie, aby pre neznalosť právnych predpisov neutrpeli v konaní újmu.

Podľa § 42 ods. 4 stavebného zákona sa v odvolacom konaní neprihliada na námietky a pripomienky, ktoré neboli uplatnené v prvostupňovom konaní v určenej lehote, hoci uplatnené mohli byť.

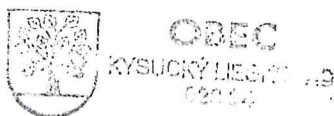
Účastník konania a zúčastnená osoba má právo navrhovať dôkazy a ich doplnenie, a klásť pri ústnom pojednávaní a miestnej ohliadke svedkom a znalcom otázku (§33 ods.1 správneho poriadku)

Stavebný úrad dáva v súlade s §33 ods.2 správneho poriadku účastníkom konania a zúčastneným osobám možnosť vyjadriť sa pred vydaním rozhodnutia k jeho podkladom k spôsobu ich zistenia, prípadne navrhnúť ich doplnenie.

Účastník konania je povinný navrhnuť na podporu svojich tvrdení dôkazy, ktoré sú mu známe(§34 ods.3 správneho poriadku)

Podľa §36 ods.1 stavebného zákona *Stavebný úrad oznámí začatie územného konania dotknutým orgánom a všetkým známym účastníkom a nariadi ústne pojednávanie spojené s pravidlami s miestnym zisťovaním. Súčasne upozorní účastníkov, že svoje námietky a pripomienky môžu uplatniť najneskoršie pri ústnom pojednávaní, inak že sa na ne neprihliadne. Stavebný úrad oznámí začatie územného konania do 7 dní odo dňa, keď je žiadosť o územné rozhodnutie úplná.*

Toto oznámenie má povahu verejnej vyhlášky podľa § 26 ods. 2 zákona č. 71/1967 Zb. o správnom konaní. Oznámenie musí byť vyvesené po dobu 15 dní na úradnej tabuli, Obec Kysucký Lieskovec.



Milan KRÁLÍK
starosta obce

Doručuje sa:

Šutý Erik a manž. Mgr. Šutá Marika , Kysucký Lieskovec č. 72

Obec Kysucký Lieskovec – starosta obce, Kysucký Lieskovec č. 29

ostatným účastníkom konania so stavebnými pozemkami v zmysle situácie stavby zakreslenej v katastrálnej mape v k.ú Kysucký Lieskovec susediacich pozemkov a stavieb na nich stojacich, ako aj vlastníkom susediacich stavieb, ktorých užívanie by mohlo byť navrhovanou stavbou priamo dotknuté (§139 ods.2 písm .c) a písm. d) stavebného zákona pozemkov sa oznámenie doručuje verejnou vyhláškou podľa § 26 ods. 2 zákona č. 71/1967 Zb. o správnom konaní

Dotknuté orgány:

Okresný úrad KNM odbor starostlivosti o ŽP, Litovelská č. 1218, KNM

Okresný úrad Čadca – odbor KR , Slovenských dobrovoľníkov č.1082, Čadca

Okresné riaditeľstvo hasičského a záchranného zboru v Čadci, A. Hlinku č.4, Čadca

Regionálny úrad verejného zdravotníctva v Čadci, ul. Palárikova č.1156, Čadca

Krajský pamiatkový úrad Žilina, Mariánske nám.19, Žilina

MV SR ORPZ ODI Čadca, Palárikova č. 977/25, Čadca

Okresný úrad Žilina, pozemkový a lesný odbor, Vysokoškolákov 8556/33B, Žilina

Slovenský rybársky zväz-Rada Žilina, Žilina – Andreja Kmeťa č.20

Slovenský vodohospodársky podnik š.p, PHV OZ Jána Jančeka č.36, Ružomberok

Okresný úrad Žilina odbor CDaPK, vysokoškolákov č.8556/33B, Žilina

Na vedomie:

Slovak Telekom a.s., Poštová č.1, Žilina

SPP – distribúcia a.s. RC Žilina Závodská cesta č.26/2949, Žilina

ENERGOTEL a.s., Miletičová č.7, Bratislava

Telefónica Slovakia s.r.o, Einsteinová č.24, Bratislava

Orange Slovensko a.s. Prievozská č.6/A, Bratislava

Stredoslovenská distribučná a.s., Pri Rajčianke č.2927/8, Žilina

UPC broadband Slovakia s.r.o, stredisko Žilina, Na Závaží č.7, Žilina

SEVAK a.s. Bôrická cesta č.1960, Žilina

SC ŽSK Závod Kysuce, A. Hlinku č.2621, Čadca

Príloha: situácia umiestnenia stavby

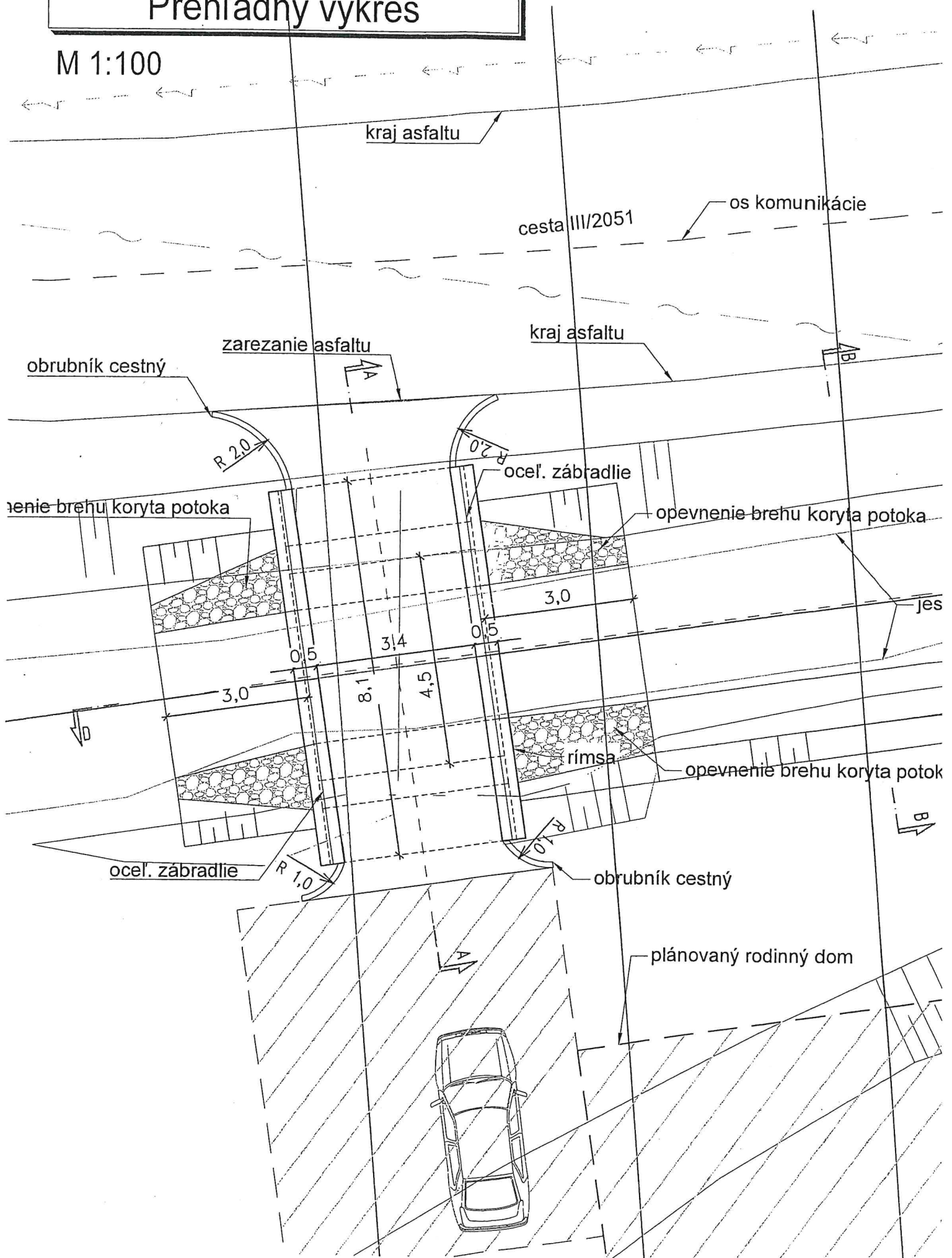
Toto oznámenie musí byť vyvesené po dobu 15 dní spôsobom v mieste obvyklom, posledný deň lehoty vyvesenia je dňom doručenia.

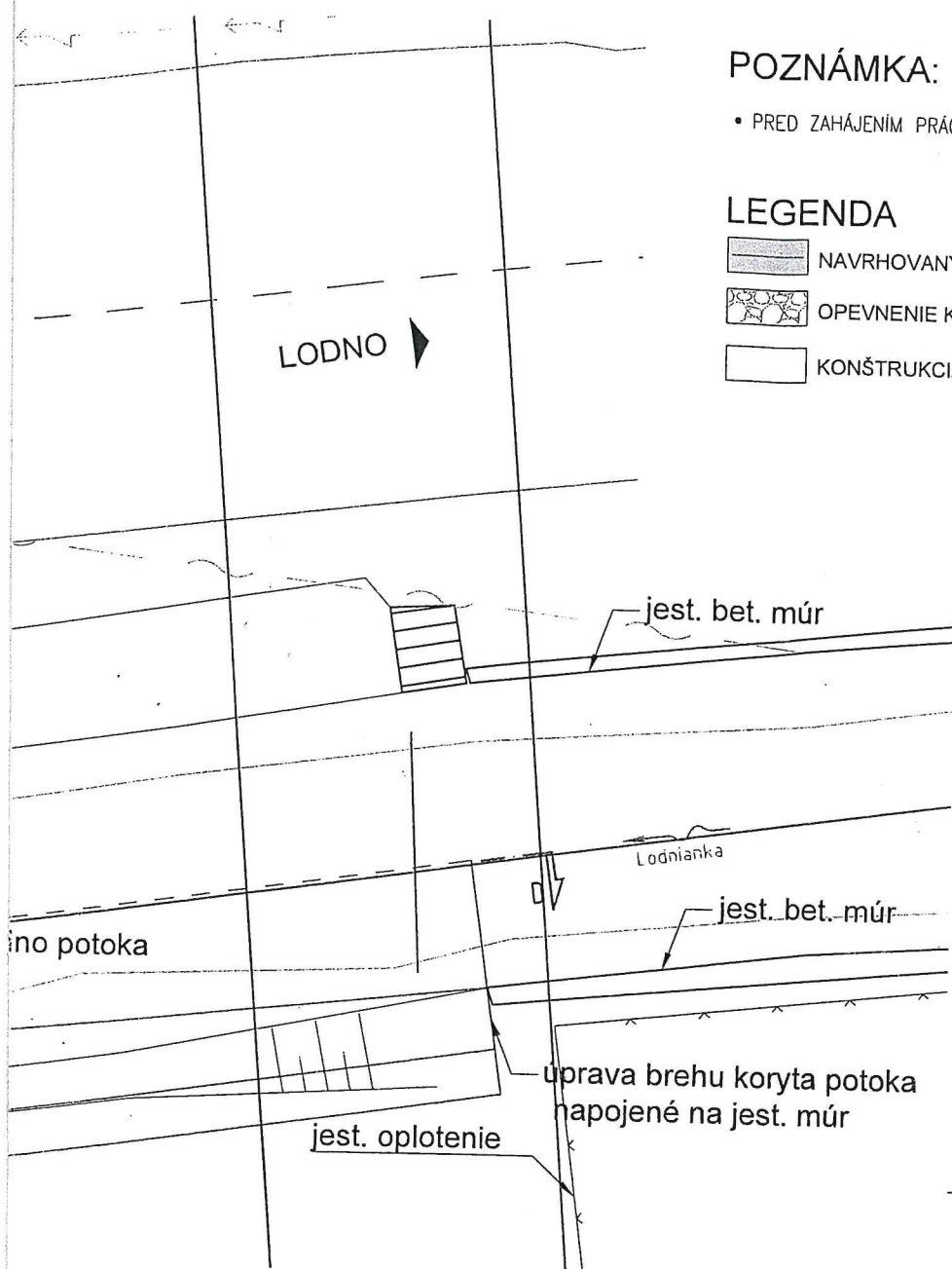
VYVESENÉ DŇA: ZVESENÉ DŇA:

.....
Pečiatka a podpis orgánu, ktorý potvrdzuje vyvesenie a zvesenie

Prehľadný výkres

M 1:100





POZNÁMKA:

- PRED ZAHÁJENÍM PRÁC JE POTREBNÉ VYTÝČIŤ VŠETKY INŽ. SIETE

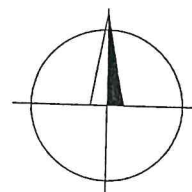
LEGENDA

- NAVRHOVANÝ MOST
- OPEVNENIE KORYTA KAMENNOU ROVNANINOU
- KONŠTRUKCIA VOZOVKY

LEGENDA INŽ. SIETÍ:

EXIST. INŽ. SIETE:

- VODOVOD DN110 HDPE
- VZDUŠNE NN VEDENIE
- JESTV. OPLOTENIE
- KANALIZÁCIA SPLAŠKOVÁ
- PLYNOVOD
- VZDUŠNÉ OZNAM. VEDENIE



DOKUMENTÁCIA PRE STAVEBNÉ POVOLENIE

Súradnicový systém S-JTSK

Výškový systém B.p.v.

Súprava č.:

5

ZODP. PROJEKTANT	VYPRACOVAL	KRESLIL		
Ing. Ján Bugán	Ing. Ján Bugán	Ing. Ján Bugán		
KAT. ÚZEMIE: Kysucký Lieskovec		parc.č. : C1128/2, E5058		
OKRES: Kysucké Nové Mesto		MIESTO - OBEC: Kysucký Lieskovec	FORMÁT	2xA4
INVESTOR: Erik Šutý, Kysucký Lieskovec, č.72, 023 34			DÁTUM	12/2023
STAVBA: MOST CEZ POTOK LODNIANKA			STUPEŇ PD	DRS, DPS
			ČÍS. ZÁKAZKY	11 / 22-10
			ČÍS. KÓPIE	11 / 22-10
			ARCH. ČÍSLO	11 / 22-10
			OBSAH VÝKRESU:	
PREHLADNÝ VÝKRES			1:100	4