

# O b e c Kysucký Lieskovec

Kysucký Lieskovec č. 29, 023 34 Kysucký Lieskovec

č.j. Výst-2-138-TS1/2024-Št

V Kysuckom Lieskovci, dňa 09.09.2024

Vybavuje : Mgr. Štrbová

stavebnyurad@kysuckylieskovec.sk

## R o z h o d n u t i e

navrhovatelia	<b>Šutý Erik</b> <b>Mgr. Šutá Marika</b>
adresa:	<b>Kysucký Lieskovec č.</b>

(ďalej len navrhovatelia) podali dňa 27.02.2024 návrh na vydanie rozhodnutia o umiestnení

stavby:	<b>Most cez potok Lodnianska</b>
v kat. území:	<b>Kysucký Lieskovec</b>
na pozemku	<b>CKN č.1128/2, 1893/1 ( vodný tok Lodnianska), št. cesta III/2051</b>

K dotknutému pozemku majú navrhovatelia vlastnícke právo v zmysle LV č.265 a iné právo súhlas vlastníka pozemku v zmysle §3 ods.1 písm.e) vyhl. č.453/2000 Z.z., ktorou sa vykonávajú niektoré ustanovenia stavebného zákona.

Obec Kysucký Lieskovec, ako príslušný stavebný úrad v súlade s ust. § 117 ods.1 zák.č.50/1976 Zb. o územnom plánovaní a stavebnom poriadku /stavebný zákon/ v znení neskorších noviel a doplnkov, v spojení s § 5 písm. a) zákona č. 608/2003 Z.z. o štátnej správe pre územné plánovanie, stavebný poriadok a bývanie a o zmene a doplnení zákona č. 50/ 1976 Zb. o územnom plánovaní a stavebnom poriadku v znení neskorších predpisov a podľa §46 zákona č.71/1967 Zb. o správnom konaní v znení neskorších predpisov ( ďalej správny poriadok) posúdil predložený návrh podľa § 35 a §36, §37 zákona č.50/76 Zb. a na základe tohto posúdenia v y d á v a podľa § 39 a 39a stavebného zákona a §4 vyhl. č.453/2000 Z.z., ktorou sa vykonávajú niektoré ustanovenia stavebného zákona

## ROZHODNUTIE O UMIESTNENÍ STAVBY

### Most cez potok Lodnianska

Na pozemku parcela CKN č. 1128/2 o výmere 752 m<sup>2</sup> v zmysle LV č.265, CKN č. 1893/1 ( vodný tok Lodnianska ( EKN č. 5058), št. cesta III/2051 iné právo súhlas vlastníka pozemku v zmysle §3

ods.1 písm.e) vyhl. č.453/2000 Z.z., ktorou sa vykonávajú niektoré ustanovenia stavebného zákona v k. ú Kysucký Lieskovec.

V zmysle §3 ods.1 písm. e) vyhl. č.453/2000 Z.z., ktorou sa vykonávajú niektoré ustanovenia stavebného zákona *Návrh na vydanie územného rozhodnutia obsahuje ak ide o návrh na vydanie rozhodnutia o umiestnení stavby a o využití územia, súhlas vlastníka pozemku, ak nemá navrhovateľ k pozemku vlastnícke alebo iné právo a pre navrhované opatrenie sa pozemok nedá vyvlastniť.*

V zmysle § 139 ods. 3 písm. b) stavebného zákona *líniovými stavbami sú na účely tohto zákona najmä diaľnice, cesty a miestne komunikácie.*

### **Pre umiestnenie stavby a projektovú prípravu sa určujú tieto podmienky**

1. Stavba bude umiestnená tak ako je zakreslené vo výkrese situácie v mierke 1:100, ktorý tvorí prílohu tohto rozhodnutia a v zmysle projektovej dokumentácie vypracovanou Ing. Bugáň Ján, autorizovaný stavebný inžinier 6694\*I2, konštrukcie inžinierskych stavieb, Andreja Hlinku č. 2011, Varín.

### **2. Druh, účel a stručný popis stavby:**

*Novostavbou mosta cez vodný tok Lodnianka. Dĺžka mosta bude 5,70 m, Žb monolitická rámová konštrukcia. Zakladanie mosta je plošné, základy široké 1,30 m a v: 0,35 m. Podkladový betón C16/20-XC2 hr.100 mm, predpokladá sa výmena podložia hr.300 mm lomovým kameňom. Hrúbka votknutých opôr je 0,60 m. Nosnú konštrukciu tvorí ŽB doska hr.0,35 m. Pri oporách má doska vytvorené nábehy dĺžky 1,00 m. Na krajoch je ukončená monolitickými rímsami – z betónu V30/37, XC4, XD3, XF4 (SK)-CI 0,2-Dmax 16. Povrch ríms bude vyspádovaný v sklone 4%, do ktorých bude ukotvené zábradlie v: 1,10 m z ocelového materiálu. Všetky betónové plochy, ktoré budú prisýpané zeminou budú ošetrené izoláciou proti zemnej vlhkosti 1xALP+2xALN. Odvodnenie mosta je zabezpečené priečnym a pozdĺžnym sklonom voľne do terénu a vodného toku. Svetlá šírka mosta bude 4,50 m, svetlá výška bude 2,20 m, rozpätie mosta bude 5,10 m. Doska bude z betónu C30/37 -XC4, XD1, XF4 (SK)-CI 0,2-Dmax16, vystuženie bude bet. Ocelou triedy B500B. Úprava koryta potoka pozostáva v opevnení potoka kamennou rovnatinou. Priestor medzi opevnením a konštrukciou sa vyplní zhutnenou štrkodrvinou. Dno koryta bude zachované v prirodzenom pôvodnom stave. Pred a za mostným objektom v dĺžke 3,00 m sa prevedie opevnenie brehov vymurovaním kameňom do betónu C25/30. Opevnenie sa plynulo napojí na opory mosta. Pozdĺžny profil toku zostane zachovalý.*

*Na spätný zhutnený zásyp za rubom mosta sa zhotoví konštrukcia vozovky*

- *Asfaltový betón pre obrusnú vrstvu STN EN 13108-1 ACO 11 II 40 mm*
- *Asfaltový betón pre ložnú vrstvu STN EN 13108-1 ACL 16 II 70 mm*
- *Infiltračný postrek STN 73 6129 PI CB 0,80 kg/m<sup>2</sup>*
- *Nestmelená vrstva zo štrkodrviny STN 73 6126 ŠD 250 mm*

### **3. Polohové umiestnenie stavby :**

Podľa overenej situácie v M 1:100, ktorý tvorí prílohu tohto rozhodnutia a v zmysle projektovej dokumentácie vypracovanou Ing. Bugáň Ján, autorizovaný stavebný inžinier 6694\*I2, konštrukcie inžinierskych stavieb, Andreja Hlinku č. 2011, Varín.

### **4. Podmienky napojenia na inžinierske siete**

- *komunikácia – z jestvujúcej miestnej št. cesta III/2051 novozriadeným vjazdom*

### **5. Osobitné podmienky:**

- *Projektová dokumentácia stavby /ďalej PD/ pre vydanie stavebného povolenia bude akceptovať*

všetky podmienky tohto rozhodnutia a bude spracovaná v rozsahu potrebnom pre náležité posúdenie /§ 9.vyhl. č. 453/2000 Z. z./.

- Pri návrhu minimalizovať negatívne vplyvy uskutočňovania stavby na susedné pozemky, trvalé porasty a stavby.

- Pred spracovaním ďalšieho stupňa PD je potrebné požiadať o presné vytýčenie všetkých podzemných vedení a zariadení (plynovody, elektrická energia, telekomunikačné káble) jednotlivých správcov vedení a za ich odborného dozoru, dodržať príslušné STN, ochranné pásma jestvujúcich vedení a ich prípadne pripomienky dané pri vytýčení

- Terénne úpravy, spevnené plochy a odvedenie dažďových vôd zo stavby budú navrhnuté tak, aby vody neodtekali na susedné pozemky a aby nepôsobili nepriaznivo na susedné stavby

- projektant zodpovedá za správnosť a úplnosť vypracovania projektovej dokumentácie, je zodpovedný za navrhnuté riešenie stavby a za jeho realizovateľnosť, ako aj za súlad s podmienkami tohto územného rozhodnutia a dotknutých orgánov, uplatnených v rámci projektovej prípravy stavby. Ak stavbu projektuje viac projektantov podľa § 46 stavebného zákona, hlavný projektant stavby musí zosúladiť dielčie projekty, o čom má dať prehlásenie stavebnému úradu.

- Predmetom územného rozhodnutia je umiestnenie stavby podľa situácie umiestnenia stavby na podklade katastrálnej mapy, overenej stavebným úradom v územnom konaní.

- Pri príprave projektovej dokumentácie je potrebné dodržať ustanovenia platných právnych predpisov a slovenských technických noriem. Projektovú dokumentáciu je potrebné predložiť na posúdenie správcov vedení, v ktorých blízkosti sa stavba umiestňuje.

- Pri príprave PD dodržať ochranné pásma podľa platných STN. Je nutné zosúladiť strety záujmov s ostatnými uvažovanými aj existujúcimi inžinierskymi sieťami. Rešpektovať podmienky vyplývajúce zo zákonov o životnom prostredí, o odpadoch, o ochrane kultúrnych pamiatok a ďalšie

- Toto rozhodnutie neopravňuje investora k začatiu výstavby a tvorí súčasť dokladov pre prípravu projektovej dokumentácie.

- S realizáciou stavebných prác je možné začať až po vydaní a nadobudnutí právoplatnosti stavebného povolenia príslušným stavebným úradom.

- Pri príprave projektovej dokumentácie je potrebné zohľadniť pripomienky dotknutých orgánov, uplatnené v tomto konaní. Je nutné vyžiadať si informácie o situovaní inž. sietí a ich presné vytýčenie od správcov sietí a technicky vyriešiť ich prípadné prekládky, resp. križovania.

- prebytočnú zeminu, drobný stavebný odpad treba likvidovať na príslušnej skládke odpadov, pričom doklad o ich zneškodnení predloží stavebník pri kolaudácii stavby

- komunálny odpad treba likvidovať v súlade s platným VZN Obce Kysucký Lieskovec o nakladaní s odpadmi v Obci Kysucký Lieskovec

- v procese výstavby je investor povinný postupovať v súlade s VZN Obce Kysucký Lieskovec, s platným zákonom č.50/1976 Zb. o územnom plánovaní a stavebnom poriadku (stavebný zákon) v platnom znení a PD overenou v stavebnom konaní

- pre účely zberu, prepravy, zhodnocovania a zneškodňovania odpadov pôvodca určí miesto v rámci svojho pozemku, na osadenie zberných nádob na komunálny odpad, separovaný zber. Zároveň zabezpečí zberovej technike vhodný prístup k zberným nádobám na odpad

- ku kolaudácii stavby treba predložiť okrem iných dokumentov aj porealizačný GP, vyhotovenie adresného bodu a riadne zapísať stavbu do katastra nehnuteľnosti

- najmenšie dovolené vzdialenosti v súbehu a pri križovaní inžinierskych sietí v zmysle príslušných technických noriem

- Pri realizácii stavebných prác navrhovateľ zabezpečí komplexnú ochranu okolitej prírody a krajiny pred poškodením. V prípade použitia stavebných mechanizmov, nástrojov a pomôcok musí dbať na minimalizáciu poškodenia predmetnej lokality aj po ukončení stavebných prác, rešpektovať prítomné dreviny a krovité porasty tak, aby nedošlo k bezprostrednému alebo



následnému zníženiu ekologických a estetických funkcií ich podzemných a nadzemných častí, resp. k ich odumretiu

- v okolí stavby nebudú vytvárané žiadne skládky odpadkov a odpadov, bezprostredne po ukončení stavebných prác uviesť stavenisko do pôvodného stavu
- Organizácia výstavby musí byť zosúladená tak, aby nad prípustnú mieru nebolo narušené užívanie budov, aby nebola ohrozená bezpečnosť a plynulosť cestnej premávky a chodcov

#### **6. Podmienky vyplývajúce zo stanovísk a vyjadrení dotknutých orgánov a organizácií:**

- *Odpadové hospodárstvo* – stavebné odpady, ktoré vzniknú počas výstavby objektu je pôvodca povinný odstrániť odvozom na skládku odpadov, pričom doklad o ich zneškodnení predloží pri kolaudácii stavby
- *Pozemné komunikácie* – pre uskutočnenie stavby je potrebné dodržať rozsah úprav zemných úprav pôvodného terénu, povrchová úprava vjazdu a komunikácie bude vykonaná bezprašnou úpravou, pozdĺžny sklon vjazdu bude klesať smerom k št. ceste, treba zabezpečiť odvodnenie prístupu a zaústenie povrchovej vody do odvodňovacieho systému št. cesty o povolenie stavby zjazdu z št. cesty je potrebné požiadať OÚ Žilina odbor cestnej dopravy a pozemných komunikácií spolu s PD

**Obec Kysucký Lieskovec – ako prevádzkovateľ VV a VK vyjadrenie pod č. V2/2023/MĎ zo dňa 16.03.2023**

- *Nedôjde k stretu vodovodného ani kanalizačného potrubia s uvedenou stavbou*

**Stredoslovenská distribučná a.s. Žilina - vyjadrenie k žiadosti o stavebné povolenie bez požiadavky na pripojenie k distribučnej sústave spoločnosti pod č. 202303-SP-0276-1 zo dňa 11.05.2023**

- *v záujmovej oblasti sa nachádzajú energetické zariadenia v majetku SSD*
- *od uvedených energetických zariadení žiadame dodržať ochranné pásмо v zmysle zákona č.251/2012 Z.z. a bezpečné vzdialenosti podľa príslušných noriem STN ( VN vzdušné vedenie 22kV od krajného vodiča na každú stranu 10,00 m, NN vzdušné vedenie od krajného vodiča na každú stranu 1,0 m, VN a NN zemné káblové vedenie na každú stranu 1,0 m) pri realizácii výkopových prác , žiadame neporušiť celistvosť uzemňovacej sústavy*
- *presnú trasu v prípade podzemných káblových vedení v majetku SSD vytýči určený pracovník*
- *v súbahu a križovaní zemných káblových vedení žiadame dodržať manipulačný priestor min.1,0 m na každú stranu, v opačnom prípade pri opravách a rekonštrukciách našich zariadení nezodpovedáme za poškodenie Vášho zariadenia*
- *zároveň si Vás dovoľujeme upozorniť, že v danej lokalite sa môžu nachádzať aj vedenia tretích osôb*

**Slovak Telekom a.s. Bratislava – vyjadrenie pod č. 6612306952 zo dňa 12.03.2023**

- *dôjde ku styku so sieťami elektronických komunikácií*
- *treba dodržať pripomienky a podmienky pre realizáciu prekládky telekomunikačných zariadení uvedené vo vyjadrení*
- *jestvujúce zariadenia sú chránené ochranným pásomom (§23 zákona č. 452/2021 Z.z.) a zároveň je potrebné dodržať ustanovenie §108 zákona č.452/2021 Z.z. o ochrane proti rušeniu*
- *zároveň upozorňujeme stavebníka, že v zmysle §24 zákona č. 452/2021 Z.z. je potrebné uzavrieť dohodu o podmienkach prekládky telekomunikačných vedení s vlastníkom dotknutých SEK*
- *zakazuje sa zriaďovať skládky materiálu, stavebných dvorov počas výstavby na jestvujúcich podzemných kábloch a projektovaných trasách prekládok podzemných telekomunikačných vedení a zariadení*
- *v prípade ak na Vami definovanom území sa nachádza nadzemná telekomunikačná sieť je potrebné so strany žiadateľa zabezpečiť nadzemnú sieť proti poškodeniu alebo narušeniu ochranného pásma*



- nedodržanie vyššie uvedených podmienok ochrany zariadení je porušením povinností podľa §23 zákona č.452/2021 Z.z. o elektronických komunikáciách v platnom znení
- po skončení platnosti vyjadrenia treba požiadať o nové v prípade stavebných prác
- vytýčenie polohy telekomunikačných zariadení vykoná Slovak Telekom a.s.
- stavebník alebo ním poverená osoba je povinná bez ohľadu vyššie uvedených bodov dodržať pri svojej činnosti aj všeobecné podmienky ochrany SEK spoločnosti Slovak Telekom a.s.
- stavebník alebo ním poverená osoba je povinná v prípade ak zistil, že jeho zámer, pre ktorý podal uvedenú žiadosť je v kolízii so SEK Slovak Telekom a.s. alebo zasahuje do ochranného pásma týchto sietí ( najneskôr pred spracovaním PD) vyzvať spoločnosť Slovak Telekom a.s. na stanovenie konkrétnych podmienok ochrany alebo preloženia SEK prostredníctvom zamestnanca spoločnosti
- v zmysle §21 ods. 12 zákona č. 452/2021 Z.z. o elektronických komunikáciách sa do projektu stavby musí zakresliť priebeh všetkých zariadení v mieste stavby, za splnenie tejto povinnosti zodpovedá projektant

#### **SPP-distribúcia a.s. Žilina – vyjadrenie pod č. TD/NS/0347/2023/Šk zo dňa 11.04.2023**

- súhlasí s vydaním povolenia na uvedenú stavbu
- ak pri výkopových prácach bolo odkryté plynárenské zariadenie je stavebník povinný kontaktovať pred zasypaním výkopu zástupcu SPP-D na vykonanie kontroly stavu obnaženého plynárenského zariadenia, podsypu a obsypu plynovodu a uloženia výstražnej fólie, výsledok kontroly bude zaznamenaný do stavebného denníka
- prístup k akýmkoľvek technologickým zariadeniam SPP-D nie je povolený a manipulácia s nimi je prísne zakázaná, pokiaľ sa na tieto práce nevytáhuje vydané povolenie SPP-D
- odkryté plynovody, káble, ostatné inžinierske siete musia byť počas odkrytia zabezpečené proti poškodeniu
- každé poškodenie zariadenia SPP-D, vrátane poškodenia izolácie potrubia, musí byť ihneď ohlásené SPP-D
- upozorňujeme, že SPP-D môže pri všetkých prípadoch poškodenia plynárenských zariadení podať podnet na SOI
- stavebník je povinný pri realizácii stavby dodržiavať ustanovenia zákona o energetike, stavebného zákona a iných všeobecne záväzných právnych predpisov
- stavebník povinný rešpektovať a zohľadniť existenciu plynárenských zariadení alebo ich ochranných bezpečnostných pásiem
- po posúdení preloženej PD konštatujeme, že umiestnenie stavby nie je v kolízii s jestvujúcimi plynárenskými zariadeniami
- v zmysle §79 zákona o energetike stavebník nesmie bez súhlasu prevádzkovateľa distribučnej siete v ochrannom pásme plynárenských zariadení vykonávať činnosti ako ani umiestňovať stavby, kontrolné šachty, trvalé porasty a pod.
- v zmysle §80 zákona o energetike stavebník nesmie bez súhlasu prevádzkovateľa distribučnej siete v bezpečnostnom pásme plynárenských zariadení umiestňovať stavby

#### **Slovenský rybársky zväz – Rada Žilina vyjadrenie pod č. 1/24-OIERR zo dňa 22.01.2024**

- práce, pri ktorých sa bude zasahovať do toku, požadujeme oznámiť telefonicky rybárskemu hospodárovi MO SRZ KNM
- požadujeme minimalizovať práce v toku a následne prenikanie pevných častíc do prúdnice toku

#### **Správa ciest ŽSK Závod Kysuce Čadca – vyjadrenie pod č. 001/2023/SAUCCA-85 zo dňa 17.03.2023**

- dodržať všeobecno – záväzne podmienky, ktoré sú súčasťou tohto stanoviska
- SC ŽSK súhlasí so zriadením stavby podľa predloženej PD pri dodržaní uvedených podmienok
- Toto je stanovisko je spoločným stanoviskom SC ŽSK ako správcu cesty III/2051 i ŽSK ako vlastníka cesty

- *Napojenie mostíka na cestu musí byť plynulé, v nivelete vozovky z dôvodu, aby neboli poškodzované vozidlá, ktorá vykonávajú zimnú údržbu*
  - *Požiadat' ODI PZ SR Čadca a OÚ odbor CDaPK Žilina o vydanie potrebných povolení*
- Slovenský vodohospodársky podnik š.p. PHV, OZ Ružomberok stanovisko pod č. SVP 1866/2024/2 zo dňa 27.06.2024**
- *k začatiu a ukončeniu realizačných prác pri vodnom toku žiadame prizvať zástupcu SVP š.p. OZ PN SPSV I, Púchov, ÚK Čadca a riadiť sa jeho pokynmi*
  - *re potreby stavebného konania je potrebné stavebnému úradu preukázať iné právo k pozemku podľa §139 ods.1 písm. c) stavebného zákona, ktoré oprávňuje stavebníka resp. investora stavby uskutočniť stavbu na cudzom pozemku*
  - *treba uzatvoriť odplatný zmluvný vzťah na pozemkovú nehnuteľnosť s SVP š.p. v zmysle predmetného stanoviska*
  - *upozornenie – pri návrhu miestnych objektov je potrebné vychádzať okrem iného z STN 73 6201 Projektovanie mostných objektov a pri návrhu opevnenie koryta vodného toku z STN 75 2102 Úpravy riek a potokov*
  - *v zmysle §47 zákona č. 364/2004 Z.z. o vodách v platnom znení vlastníka stavby premostenie zodpovedný za statickú bezpečnosť stavby, zabezpečovanie pred škodlivými účinkami vôd a zabezpečenie odstraňovania nánosov a prekážok vo vodnom toku*
  - *stavbou ani je realizáciou nesmie dôjsť k ohrozeniu kvality povrchových vôd*
    - *SVP, š.p., v zmysle zákonov č. 364/2004 Z.z. o vodách a č. 7/2010 Z.z. o ochrane pred povodňami, v znení neskorších predpisov nezodpovedá za prípadné škody spôsobené mimoriadnou udalosťou - účinkami vôd, splavenín a ľadu, za škody vzniknuté užívaním vodných tokov, ako ani za škody spôsobené stavbou.*

**Okresný úrad Kysucké Nové Mesto odbor starostlivosti o životné prostredie – vyjadrenie orgánu ochrany prírody a krajiny pod č. OU-KM-OSZP-2023/000623-002 zo dňa 23.03.2023**

- *Pri realizácii stavebných prác je potrebné ochrániť vzrastlú zeleň v okolí pred poškodením*
- *v prípade nevyhnutného a opodstatneného výrubu drevín (stromov a krovitých porastov) je potrebné podať žiadosť na príslušný orgán ochrany prírody a krajiny na vedenie konania vo veci výrubu drevín podľa §47 a §48 zákona č. 543/2002 Z.z. o ochrane prírody a krajiny v znení neskorších predpisov*
  - *odpad vzniknutý pri stavbe, vrátane prebytočnej výkopovej zeminy a kameniva nesmie byť umiestňovaný do voľnej prírody a do alúvia vodných tokov, aby nedošlo k zasypávaniu biotopov. So vzniknutým odpadom musí byť naložené v zmysle platných právnych predpisov na úseku odpadového hospodárstva*
  - *Po skončení stavebných prác uviesť terén do pôvodného stavu*
  - *Pri realizácii výkopových prác, výkopy budú zabezpečené proti uviaznutiu živočíchov (drobné zemné cicavce, obojživelníky, plazy a pod)! v nich. V prípade nálezu uviaznutého živočícha bude tento šetrne vypustený (podľa potreby aj za asistencie Správy CHKO Kysuce). V prípade nálezu zraneného alebo uhynutého chráneného živočícha bude nález nahlásený na Správu CHKO Kysuce a na tunajší úrad*

**Okresný úrad Kysucké Nové Mesto odbor starostlivosti o životné prostredie – vyjadrenie orgánu ŠVS podľa §28 vodného zákona pod č. OU-KNM-OSZP-2024/001041-002 zo dňa 02.08.2024, súhlas podľa §27 vodného zákona pod č. OU-KNM-OSZP-2024/001056-002 zo dňa 02.08.2024**

- *Dodržať podmienky SVP š.p. OZ Ružomberok dané stanoviskom pod č. SVP 1866/2024/2 zo dňa 27.06.2024*
- *Pred stavebným konaním požiadať tunajší úrad o súhlas podľa §27 vodného zákona na stavby vo vodách, pobrežných pozemkoch a v inundačnom území*
- *Počas realizácie nesmie byť v koryte vodného toku uskladňovaný žiaden výkopový materiál ani iný materiál, ktorý by mohol zhoršiť odtokové pomery*
- *Počas realizácie stavby dbať na ochranu povrchových vôd pred znečistením podľa ust. §30, §39 vodného zákona*

- Po ukončení prác okolitý terén uviesť do pôvodného stavu

**Okresný úrad Žilina , odbor cestnej dopravy a pozemných komunikácií – záväzné stanovisko pod č. OU-ZA-OCDPK-2023/027145/2/ŠPA zo dňa 17.04.2023**

- *Technické riešenie vjazdu s návrhom spevnených plôch z pozemnej komunikácie III/2051 na pozemok bude realizované v zmysle projektovej dokumentácie vypracovanej Ing. Bugáň Ján, autorizovaný stavebný inžinier a v zmysle vyjadrenia SC ŽSK , závod Kysuce pod č. 001/2023/SAUCCA-85 zo dňa 17.03.2023*
- *Pred začatím stavebných prác si investor v prípade potreby vyžiada stanoviská vlastníkov, resp. správcov inžinierskych sietí, prípadne vyznačenie v teréne, aby nedošlo k poškodeniu ich vedení*
- *Zriadením vjazdu sa nesmie poškodiť cesta III/2051 , ani ohroziť alebo obmedziť premávka na nej, hlavne zväzdaním a odtokom vôd na cestné teleso*
- *Pri stavebnej činnosti neznečisťovať cestu III/2051, v prípade potreby ju bezodkladne vyčistiť, materiál získaný výkopovými prácami nesmie byť ukladaný na vozovku, ale musí byť odvezený*
- *Stavebník zodpovedá za pravidelné čistenie a údržbu vjazdu*
- *Práce realizovať mimo obdobia výkonu zimnej údržby v období od 15.4 do 30. 10 kalendárneho roka*
- *Stavebník dodrží v plnom rozsahu podmienky uvedené vo vyjadrení SC ŽSK , závod Kysuce pod č. 001/2023/SAUCCA-85 zo dňa 17.03.2023*
- *Pred vykonaním prác je investor povinný v prípade potreby požiadať tunajší úrad o vydanie povolenia na zvláštne užívanie dotknutej cesty*
- *Pokiaľ budú realizované stavebné úpravy – rozšírenie, alebo rekonštrukcia cesty III/2051, ktoré si vyžadujú preloženie alebo odsunutie vjazdu, vykoná tieto úpravy vlastníkom nehnuteľnosti resp., investor na vlastné náklady podľa požiadaviek správcu cesty*
- *Na označenie pracoviska sa použije PDZ schválené OR PZ ODI Čadca zo dňa 10.03.2023, pričom vyobrazenie a rozmery dopravných značiek musia zodpovedať STN 018 020 v znení jej zmien a vyhl. MV SR č.30/2020 Z.z o dopravných značkách. Tunajší úrad v zmysle §3 ods.5 písm. f) a ods.7 cestného zákona týmto určuje použitie PDZ a zariadení v zmysle K osadeniu PDZ bezprostredne pred začatím prác bude prizvaný zástupca OR PZ ODI Čadca. Žiadateľ je povinný rešpektovať ďalšie spresňujúce alebo doplňujúce podmienky OR PZ ODI Čadca*
- *Existujúce DZ, ktoré bude v rozpore s PDZ bude zakryté a po ukončení prác uvedené do pôvodného stavu*
- *V prípade potreby bude regulácia cestnej premávky a zastavovanie vozidiel na ceste III/2051 v úseku realizácie vjazdu zabezpečené spôsobilými a náležite vyzbrojenými osobami ( min.2 osoby)*
- *Dopravné značenie v dotknutom úseku cesty III/2051 bude po ukončení stavebných prác obnovené s okamžitou platnosťou*
- *V prípade, ak by si práce pri realizácii vjazdu vyžadovali uzávierku cesty III/2051, je žiadateľ povinný požiadať tunajší cestný správny orgán o vydanie povolenia na čiastočnú uzávierku pozemnej komunikácie*
- *Presný termín prác vopred oznámiť a k výkonu prác, tak ako aj k písomnému prevzatiu telesa cesty po ukončení prác, prizvať pracovníka správcu komunikácie*
- *Za dodržanie podmienok v tomto záväznom stanovisku zodpovedá investor*
- *V prípade nedodržania povoľujúcich podmienok alebo nerešpektovania verejného záujmu nariadi správny orgán odstránenie stavby – vjazdu z cesty*
- *Povoľujúci orgán si vyhradzuje právo kedykoľvek zmeniť alebo doplniť stanovené podmienky v tomto stanovisku, ak si to vyžiada verejný záujem*

**Počas uskutočňovania stavby dodržiavať všeobecné zásady ochrany pamiatkového fondu v zmysle zákona č.49/2002 Z.z. o ochrane pamiatkového fondu v platnom znení napr.:**



- Ak počas stavebných prác dôjde k akémukoľvek archeologickému nálezu hmotnej povahy, napr. objektu, kultúrnej vrstvy, zvyškov starších architektúr, stavebného materiálu, hrobov, keramiky, pracovných nástrojov, mincí alebo kostrových pozostatkov, je nevyhnutné nález okamžite ohlásiť Krajskému pamiatkovému úradu Žilina, najneskôr na druhý pracovný deň po nájdení a ponechať ho bez zmeny až do obhliadky krajským pamiatkovým úradom
  - Podľa §40 ods.2 a 3 pamiatkového zákona v prípade zistenia, resp. narušenia archeologických nálezov počas stavby musí nálezca alebo osoba zodpovedná za vykonávanie prác ihneď ohlásiť KPÚ Žilina. KPÚ Žilina vykoná odborný dohľad formou obhliadky výkopov stavby v období od začatia výkopových prác až po ich ukončenie. Nález sa musí ponechať bez zmeny až do obhliadky KPÚ Žilina alebo ním poverenou osobou. Do obhliadky krajským pamiatkovým úradom je nálezca povinný vykonať všetky nevyhnutné opatrenia na záchranu nálezu, najmä zabezpečiť ho proti poškodeniu, znehodnoteniu, zničeniu a odcudzeniu. Archeologický nález môže vyzdvihnúť a premiestniť z pôvodného miesta a z nálezových súvislostí iba oprávnená osoba podľa prvej vety metódami archeologického výskumu
  - Zabezpečiť preukázateľným spôsobom oboznámenie sa s podmienkami záväzného stanoviska všetky subjekty zúčastňujúce sa na realizácii stavby
- Podľa §30 ods. 4 pamiatkového zákona záväzné stanovisko krajského pamiatkového úradu sa vyžaduje ku všetkým rozhodnutiam iných orgánov štátnej správy a orgánov územnej samosprávy, ktorými môžu byť dotknuté záujmy chránené týmto zákonom. Orgán štátnej správy a orgán územnej samosprávy, ktorý vedie konanie, v ktorom môžu byť dotknuté záujmy ochrany pamiatkového fondu, môže vo veci samej rozhodnúť až po doručení právoplatného rozhodnutia alebo záväzného stanoviska orgánu štátnej správy na ochranu pamiatkového fondu.

#### **Rozhodnutie o námietkach účastníkov konania:**

Obec Kysucký Lieskovec – starosta obce, Kysucký Lieskovec č. 29, ostatným účastníkom konania so stavebnými pozemkami v zmysle situácie stavby zakreslenej v katastrálnej mape v k.ú Kysucký Lieskovec susediacich pozemkov a stavieb na nich stojacich, ako aj vlastníkom susediacich stavieb, ktorých užívanie by mohlo byť navrhovanou stavbou priamo dotknuté (§139 ods.2 písm .c) a písm. d) stavebného zákona pozemkov sa oznámenie doručilo verejnou vyhláškou podľa § 26 ods. 2 zákona č. 71/1967 Zb. o správnom konaní v územnom konaní neboli vznesené zo strany účastníkov konania žiadne námietky.

#### **Platnosť územného rozhodnutia**

Toto rozhodnutie platí v zmysle § 40 ods. 1 stavebného zákona 2 roky odo dňa nadobudnutia právoplatnosti. Nestratí však platnosť, ak v tejto lehote bude podaná žiadosť o vydanie stavebného povolenia.

Predĺženie platnosti je možné podľa § 40 ods.3 stavebného zákona len na základe žiadosti podanej stavebnému úradu pred uplynutím uvedenej lehoty. V lehote právoplatnosti musí byť o prípadnom predĺžení aj rozhodnuté.

Toto rozhodnutie je záväzne aj pre právnych nástupcov navrhovateľov a ostatných účastníkov územného konania (§ 40 ods.4 stavebného zákona)

**Neoddeliteľnú súčasť tohoto rozhodnutia tvorí priložená situácia.**

## **O d ô v o d n e n i e**

Navrhovatelia : Šutý Erik a manž. Mgr. Šutá Marika , Kysucký Lieskovec č. 72 podali dňa 27.02.2024 na tunajší stavebný úrad návrh na umiestnenie stavby:“ Most cez potok Lodnianska“ , na parcele CKN č.1128/2, 1893/1 ( vodný tok Lodnianska), št. cesta III/205 I “ v kat.území: Kysucký Lieskovec.

Uvedeným dňom bolo začaté územné konanie.

Návrh bol doložený LV č.265, kópiou z katastrálnej mapy, bola priložená situácia osadenia stavby do terénu, projektová dokumentácia, vyjadreniami a stanoviskami obce, správcov inžinierskych sietí, doklad o uhradení správneho poplatku, vyjadrenie vlastníka pozemku.

*Podľa §3 ods.1 zákona č.71/1967 Zb. o správnom konaní ( správny poriadok) v znení neskorších zmien a doplnkov správne orgány postupujú v konaní v súlade so zákonmi a inými právnymi predpismi. Sú povinné chrániť záujmy štátu a spoločnosti, práva a záujmy fyzických osôb a právnických osôb a dôsledne vyžadovať plnenie ich povinností.*

*Podľa §3 ods.2 správneho poriadku správne orgány sú povinné postupovať v konaní v úzkej súčinnosti s účastníkmi konania, zúčastnenými osobami a inými osobami, ktorých sa konanie týka a dať im vždy príležitosť, aby mohli svoje práva a záujmy účinne obhajovať, najmä sa vyjadriť k podkladu rozhodnutia, a uplatniť svoje návrhy. Účastníkom konania, zúčastneným osobám a iným osobám, ktorých sa konanie týka musia správne orgány poskytovať pomoc a poučenia, aby pre neznalosť právnych predpisov neutrpeli v konaní ujmu.*

*Podľa §3 ods.3 správneho poriadku Správne orgány sú povinné svedomite a zodpovedne sa zaoberať každou vecou, ktorá je predmetom konania, vybaviť ju včas a bez zbytočných prietahov a použiť najvhodnejšie prostriedky, ktoré vedú k správne vybaveniu veci. Ak to povaha veci pripúšťa, má sa správny orgán vždy pokúsiť o jej zmiernu vybavenie. Správne orgány dbajú na to, aby konanie prebiehalo hospodárne a bez zbytočného zaťažovania účastníkov konania a iných osôb.*

*Podľa §3 ods.4 správneho poriadku rozhodnutie správnych orgánov musí vychádzať zo spoľahlivo zisteného stavu veci. Správne orgány dbajú o to, aby v rozhodovaní o skutkovo zhodných alebo podobných prípadoch nevznikali neodôvodnené rozdiely.*

*Podľa §32 ods.1 správneho poriadku správny orgán je povinný zistiť presne a úplne skutočný stav veci a za tým účelom si obstaráť potrebné podklady pre rozhodnutie. Pritom nie je viazaný len návrhmi účastníkov konania.*

*Podľa § 36 ods. 1 stavebného zákona: Stavebný úrad oznámi začatie územného konania dotknutým orgánom a všetkým známym účastníkom a nariadi ústne pojednávanie spojené spravidla s miestnym zisťovaním. Súčasne upozorní účastníkov, že svoje námietky a pripomienky môžu uplatniť najneskoršie pri ústnom pojednávaní, inak že sa na ne neprihliadne. Stavebný úrad oznámi začatie územného konania do 7 dni odo dňa, keďže žiadosť o územné rozhodnutie úplná.*

*Podľa § 36 ods. 2 stavebného zákona: Od ústneho pojednávania môže stavebný úrad upustiť v prípade, že je pre územie spracovaná územnoplánovacia dokumentácia, na základe ktorej možno posúdiť návrh na územné rozhodnutie. Ak stavebný úrad upustí od ústneho pojednávania, určí lehotu, do ktorej môžu účastníci uplatniť námietky, a upozorní ich, že sa na neskoršie podané námietky neprihliadne; táto lehota nesmie byť kratšia ako 7 pracovných dní.*

*Podľa § 36 ods. 3 stavebného zákona: Dotknuté orgány oznámia svoje stanoviská v rovnakej lehote, v ktorej môžu uplatniť svoje pripomienky a námietky účastníci územného konania. Ak niektorý z orgánov štátnej správy potrebuje na riadne posúdenie návrhu dlhší čas, stavebný úrad na jeho žiadosť určenú lehotu pred jej uplynutím, primerane predĺži. Ak dotknutý orgán, ktorý*



*bol vyrozumený o začatí územného konania, neoznami v určenej alebo predĺženej lehote svoje stanovisko k navrhovanej stavbe, má sa za to, že so stavbou z hľadiska nim sledovaných záujmov súhlasí.*

*Podľa § 39 ods. 1 stavebného zákona: V územnom rozhodnutí vymedzi stavebný úrad územie na navrhovaný účel a určí podmienky, ktorými sa zabezpečia záujmy spoločnosti v území, najmä súlad s veľmi a zámermi územného plánovania, vecná a časová koordinácia jednotlivých stavieb a iných opatrení v území a predovšetkým starostlivosť o životné prostredie včítane architektonických a urbanistických hodnôt v území, a rozhodne o námietkach účastníkov konania. V rozhodnutí o umiestnení stavby si v odôvodnených prípadoch stavebný úrad maza vyhradiť predloženie podrobnejších podkladov, projektovej dokumentácie alebo jej časti; podľa nich môže dodatočne určiť ďalšie podmienky, ktoré sa musia zahrnúť do stavebného povolenia.*

V zmysle §3 ods.1 písm. e) vyhl. č.453/2000 Z.z., ktorou sa vykonávajú niektoré ustanovenia stavebného zákona *Návrh na vydanie územného rozhodnutia obsahuje ak ide o návrh na vydanie rozhodnutia o umiestnení stavby a o využití územia, súhlas vlastníka pozemku, ak nemá navrhovateľ k pozemku vlastnícke alebo iné právo a pre navrhované opatrenie sa pozemok nedá vyvlastniť.*

V zmysle § 139 ods. 3 písm. b) stavebného zákona *líniovými stavbami sú na účely tohto zákona najmä diaľnice, cesty a miestne komunikácie.*

*Podľa §43a ods.3 písm. d) stavebného zákona Inžinierske stavby sú mosty, nadjazdy, tunely, nadchody a podchody.*

Stavebný úrad preskúmal podanie v zmysle ustanovení stavebného zákona a jeho vykonávacích vyhlášok a nakoľko neboli predložené všetky potrebné doklady k návrhu bolo konanie prerušené podľa §29 ods. 1 zákona č.71/1967 Zb. o správnom konaní ( správny poriadok) v znení neskorších zmien a doplnkov rozhodnutím pod č.Výst-138-TS1/2024-Št zo dňa 04.03.2024, zo dňa 17.04.2024, zo dňa 23.05.2024, zo dňa 01.07.2024 a bola určená lehota na doplnenie žiadosti do 30 dní odo dňa doručenia výzvy. Rozhodnutie bolo doručené dňa 15.03.2024, 22.04.2024, 29.05.2024, 12.07.2024. Stavebníci požadované doklady v určenej lehote doplnili.

Po preskúmaní predloženého návrhu stavebný úrad zistil, že predložený návrh je dostatočným podkladom pre jeho posúdenie a oznámil dňa 12.08.2024 listom pod č. Výst-138-TS1/2024-Št začatie územného konania v zmysle § 35 ods. 1 všetkým známym účastníkom konania a dotknutým orgánom verejnou vyhláškou v súlade s ust. § 36 ods. 4 stavebného zákona. Z dôvodu že sa jedná o umiestnenie líniovej stavby alebo v odôvodnených prípadoch aj zvlášť rozsiahlej stavby, stavby s veľkým počtom účastníkov konania ako aj že stavebnému úradu nie sú známi účastníci konania alebo ich pobyt nie je známi. Účastníkov konania upozornil, že svoje námietky a pripomienky môžu uplatniť písomne resp. ústne najneskôr do 06.09.2024 v opačnom prípade nebudú vzaté do úvahy. Rovnakú lehotu určil aj dotknutým orgánom podľa §36 ods. 3 stavebného zákona. Oznámenie bolo vyvesené na úradnej tabuli ako aj na webovej stránke obce od 13.08.2024 do 28.08.2024.

Účastníci územného konania neuplatnili námietky proti umiestneniu stavby, o ktorých by stavebný úrad musel rozhodovať.

Okruh účastníkov konania bol stanovený v súlade s ust. §34 stavebného zákona v zmysle ktorého sú účastníkmi územného konania navrhovateľ, obec, ak nie je stavebným úradom príslušným na územné konanie a ten, komu toto postavenie vyplýva z osobitného predpisu, ako aj právnické osoby a fyzické osoby, ktorých vlastnícke alebo iné práva k pozemkom stavbám aj k susedným pozemkom a stavbám vrátane bytov môžu byť rozhodnutím priamo dotknuté.



V rámci územného konania vedeného v súlade s ust. §34 až §38 stavebného zákona v spojení s ustanoveniami zákona č.71/1967 Zb. o správnom konaní bol návrh preskúmaný podľa ust. §37 v spojení s38 a súvisiacich ustanovení stavebného zákona. Bol preskúmaný súlad stavby s platnom územnoplánovacou dokumentáciou. Ďalej bol preskúmaný rozsah stavby jej umiestnenie a jej koordinácia s inými činnosťami v danom území. Návrh bol posúdený z hľadiska starostlivosti o životné prostredie, resp. že týmto hľadiskám neodporuje, ani životné prostredie neohrozuje. Umiestnenie stavby vyhovuje všeobecným technickým požiadavkám na výstavbu, stanoveným v §47 stavebného zákona a vo vyhl. MŽP SR č.532/2002 Z.z o všeobecných technických požiadavkách na stavbu.

*Územie navrhovanej stavby je riešené v ÚP Obce Kysucký Lieskovec ako vymedzené územia s označením B – existujúca zástavba IBV. Plochy sú vymedzené a určené pre obytnú výstavbu vo forme IBV, vrátane verejnej zelene , obslužných komunikácií a technickej infraštruktúry, zabezpečujúcej jej obsluhu. Stavba bude budovaná v zmysle článku 6 - Zásady a regulatívy pre umiestnenie verejného dopravného vybavenia územia. Investičný zámer stavebníka je v súlade s platným ÚP Obce Kysucký Lieskovec.*

V konaní boli uplatnené stanoviská dotknutých orgánov v zmysle §140a stavebného zákona, ktoré uplatňujú požiadavky v rozsahu svojej pôsobnosti záväznými stanoviskami podľa ust. §140b) stavebného zákona.

Vplyv navrhovanej stavby na životné prostredie, život a zdravie osôb, požiarnu ochranu, dopravu a bezpečnosť práce bol posudzovaný dotknutými orgánmi štátnej správy chrániacimi verejný záujem podľa osobitných predpisov ( §126 stavebného zákona), ktorých stanoviská neboli záporné.

K návrhu sa vyjadrili : *Obec Kysucký Lieskovec – ako prevádzkovateľ VV a VK vyjadrenie pod č. V2/2023/MĎ zo dňa 16.03.2023, Stredoslovenská distribučná a.s. Žilina - vyjadrenie k žiadosti o stavebné povolenie bez požiadavky na pripojenie k distribučnej sústave spoločnosti pod č. 202303-SP-0276-1 zo dňa 11.05.2023, Slovak Telekom a.s. Bratislava – vyjadrenie pod č. 6612306952 zo dňa 12.03.2023, SPP-distribúcia a.s. Žilina – vyjadrenie pod č. TD/NS/0347/2023/Šk zo dňa 11.04.2023 , Slovenský rybársky zväz – Rada Žilina vyjadrenie pod č. 1/24-OIERR zo dňa 22.01.2024, Správa ciest ŽSK Závod Kysuce Čadca – vyjadrenie pod č. 001/2023/SAUCCA-85 zo dňa 17.03.2023, Slovenský vodohospodársky podnik š.p PHV, OZ Ružomberok stanovisko pod č. SVP 1866/2024/2 zo dňa 27.06.2024, Okresný úrad Kysucké Nové Mesto odbor starostlivosti o životné prostredie – vyjadrenie orgánu ochrany prírody a krajiny pod č. OU-KM-OSZP-2023/000623-002 zo dňa 23.03.2023, Okresný úrad Kysucké Nové Mesto odbor starostlivosti o životné prostredie – vyjadrenie orgánu ŠVS podľa §28 vodného zákona pod č. OU-KNM-OSZP-2024/001041-002 zo dňa 02.08.2024, súhlas podľa §27 vodného zákona pod č. OU-KNM-OSZP-2024/001056-002 zo dňa 02.08.2024, Okresný úrad Žilina , odbor cestnej dopravy a pozemných komunikácií – záväzné stanovisko pod č. OU-ZA-OCDPK-2023/027145/2/ŠPA zo dňa 17.04.2023. Ich stanoviská neboli zamietavé a ani protichodné a sú zahrnuté do podmienok tohto rozhodnutia.*

Stavebný úrad v konaní primerane postupoval podľa ust.3 ods.1, 2,3,4, 5, 6 správneho poriadku, pričom podľa §3 ods.1 dbal na súlad so zákonmi a inými právnymi predpismi, podľa §3 ods.2 mali účastníci konania možnosť sa v konaní vyjadriť, podľa §3 ods.3 správny orgán dbal na to, aby sa zaoberal vecou bez zbytočných prierahov a použil najvhodnejšie prostriedky, ktoré vedú k správnenému vybaveniu veci a súčasne dbal na to, aby konanie prebiehalo hospodárne bez zbytočného zaťažovania účastníkov konania a podľa §3 ods.4 rozhodoval podľa spoľahlivo zisteného stavu veci , podľa §3 ods.6 informoval včas verejnosť o konaní a vydal rozhodnutie v súlade s §46 a §47 správneho poriadku.

Na základe týchto skutočností stavebný úrad rozhodol tak, ako je uvedené vo výrokovej časti.

V súlade s ust. § 42 ods. 2 stavebného zákona v spojení s ust. § 26 ods.2 zákona č. 71/1967 Zb. o správnom konaní v platnom znení sa toto rozhodnutie o umiestnení stavby doručuje aj formou verejnej vyhlášky vyvesenej po dobu 15 dní na verejne prístupnom mieste. Za deň doručenia sa považuje 15 deň vyvesenia a zverejnenia.

## P o u č e n i e

Proti tomuto rozhodnutiu podľa § 53 a nasl. zákona č. 71/1967 Zb. o správnom konaní (správny poriadok) v znení neskorších predpisov, možno podať odvolanie do 15 dní odo dňa doručenia tohto rozhodnutia. Odvolanie sa podáva na Obec Kysucký Lieskovec, Kysucký Lieskovec č. 29, 023 34 Kysucký Lieskovec.

Toto rozhodnutie je preskúmateľné súdom až po vyčerpaní riadnych opravných prostriedkov.



Mgr. **KRÁLIK**  
starosta obce

*Správny poplatok v zmysle pol. č.59 písm. a) bod 1. zákona č.145/1995 Z.z. o správnych poplatkoch v znení neskorších noviel bol uhradený na účet Obce Kysucký Lieskovec v hodnote 40,00 eur dňa 27.02.2024.*

### **Doručuje sa:**

Šutý Erik a manž. Mgr. Šutá Marika , Kysucký Lieskovec č. 72  
Obec Kysucký Lieskovec – starosta obce, Kysucký Lieskovec č. 29  
ostatným účastníkom konania so stavebnými pozemkami v zmysle situácie stavby zakreslenej v katastrálnej mape v k.ú Kysucký Lieskovec susediacich pozemkov a stavieb na nich stojacich, ako aj vlastníkom susediacich stavieb, ktorých užívanie by mohlo byť navrhovanou stavbou priamo dotknuté (§139 ods.2 písm. c) a písm. d) stavebného zákona pozemkov sa rozhodnutie doručuje verejnou vyhláškou podľa § 26 ods. 2 zákona č. 71/1967 Zb. o správnom konaní

### **Dotknuté orgány:**

Okresný úrad KNM odbor starostlivosti o ŽP, Litovelská č. 1218, KNM  
Okresný úrad Čadca – odbor KR , Slovenských dobrovoľníkov č.1082, Čadca  
Okresné riaditeľstvo hasičského a záchranného zboru v Čadci, A. Hlinku č.4, Čadca  
Regionálny úrad verejného zdravotníctva v Čadci, ul. Palárikova č.1156, Čadca  
Krajský pamiatkový úrad Žilina, Mariánske nám.19, Žilina  
MV SR ORPZ ODI Čadca, Palárikova č. 977/25, Čadca  
Okresný úrad Žilina, pozemkový a lesný odbor, Vysokoškolákov 8556/33B, Žilina



Slovenský rybársky zväz-Rada Žilina, Žilina – Andreja Kmeťa č.20  
Slovenský vodohospodársky podnik š.p, PHV OZ Jána Jančeka č.36, Ružomberok  
Okresný úrad Žilina odbor CDaPK, vysokoškolákov č.8556/33B, Žilina

**Na vedomie:**

Slovak Telekom a.s., Poštová č.1, Žilina  
SPP – distribúcia a.s. RC Žilina Závodská cesta č.26/2949, Žilina  
ENERGOTEL a.s., Miletičová č.7, Bratislava  
Telefónica Slovakia s.r.o, Einsteinová č.24, Bratislava  
Orange Slovensko a.s. Prievozská č.6/A, Bratislava  
Stredoslovenská distribučná a.s., Pri Rajčianke č.2927/8, Žilina  
UPC broadband Slovakia s.r.o, stredisko Žilina, Na Závaží č.7, Žilina  
SEVAK a.s. Bôrická cesta č.1960, Žilina  
SC ŽSK Závod Kysuce, A. Hlinku č.2621, Čadca

**Príloha:** situácia umiestnenia stavby

Toto rozhodnutie musí byť vyvesené po dobu 15 dní spôsobom v mieste obvyklom, posledný deň lehoty vyvesenia je dňom doručenia.

VYVESENÉ DŇA: ..... ZVESENÉ DŇA: .....

.....  
Pečiatka a podpis orgánu, ktorý potvrdzuje vyvesenie a zvesenie






## POZNÁMKA:







- PRED ZAHÁJENÍM PRÁC JE POTREBNÉ VYTÝČIŤ VŠETKY INŽ. SIETE

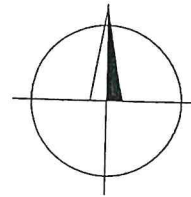
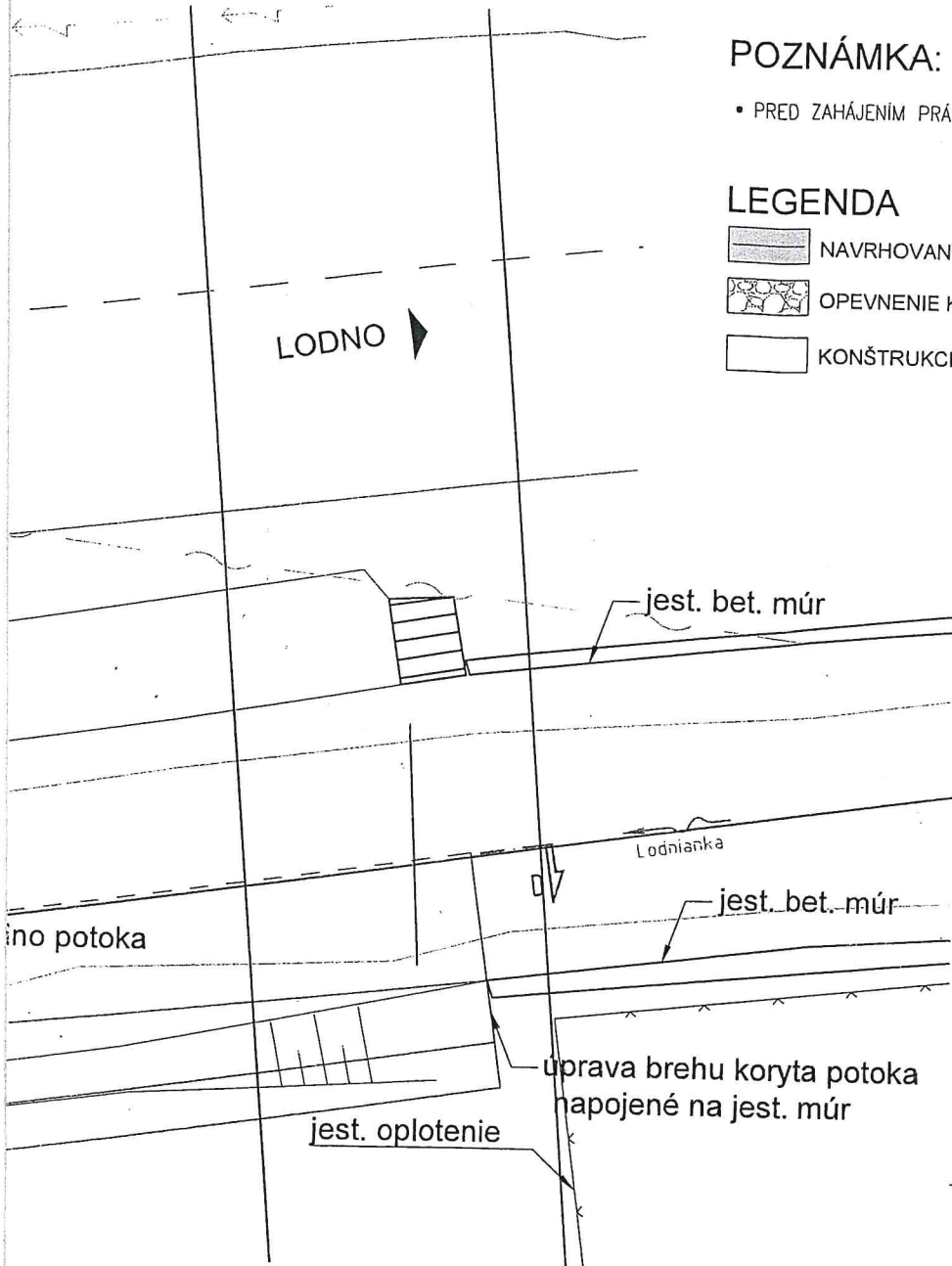
## LEGENDA

-  NAVRHOVANÝ MOST
-  OPEVNENIE KORYTA KAMENNOU ROVNANINOU
-  KONŠTRUKCIA VOZOVKY

## LEGENDA INŽ. SIETÍ:

### EXIST. INŽ. SIETE:

-  VODOVOD DN110 HDPE
-  VZDUŠNE NN VEDENIE
-  JESTV. OPLOTENIE
-  KANALIZÁCIA SPLAŠKOVÁ
-  PLYNOVOD
-  VZDUŠNÉ OZNAM. VEDENIE



## DOKUMENTÁCIA PRE STAVEBNÉ POVOLENIE

Súradnicový systém S-JTSK  
Výškový systém B.p.v.

Súprava č.:

5

ZODP. PROJEKTANT	VYPRACOVAL	KRESLIL		
Ing. Ján Bugáň	Ing. Ján Bugáň	Ing. Ján Bugáň		
KAT. ÚZEMIE: Kysucký Lieskovec		parc.č. : C1128/2, E5058		
OKRES: Kysucké Nové Mesto		MIESTO - OBEC: Kysucký Lieskovec	FORMÁT	2xA4
INVESTOR: Erik Šutý, Kysucký Lieskovec, č.72, 023 34			DÁTUM	12/2023
STAVBA:  <b>MOST CEZ POTOK LODNIANKA</b>			STUPEŇ PD	DRS, DPS
			ČÍS. ZÁKAZKY	11 / 22-10
			ČÍS. KÓPIE	11 / 22-10
			ARCH. ČÍSLO	11 / 22-10
			OBSAH VÝKRESU:	
PREHLADNÝ VÝKRES		1:100	4	







